
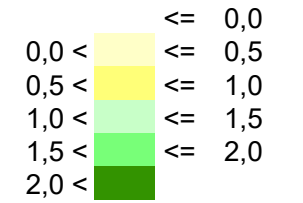


**Pegelwerte
Gebäude
in dB(A)**



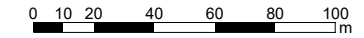
**Pegeldifferenzen
Raster
in dB(A)**



Zeichenerklärung

- Straßenachse
- Emissionslinie
- Oberfläche
- ▭ Hauptgebäude
- ▭ Nebengebäude

Maßstab 1:2500



Stadt Überlingen am Bodensee

Lärmkartierung des Straßenverkehrs


Differenzkarte B 31-alt-1 Guggenbühl
ohne/mit 70 km/h ganztags nach RLS-90

Gebäudelärmkarte mit 70 km/h ganztags
höchster Pegel am Immissionsort

Lärmkarte 8

Maßstab 1:2.500

11.04.2018



Dipl.-Ing Gabriele Schulze
Verkehrsplanungen
Lichtenbergstraße 35
88677 Markdorf
info@schulze-verkehrsplanungen.de

Tel.: 07544 913 198
Fax: 07544 913 224