

**"Gewann 415"**

**Planteil**






# Gem. Hödingen Giesacker

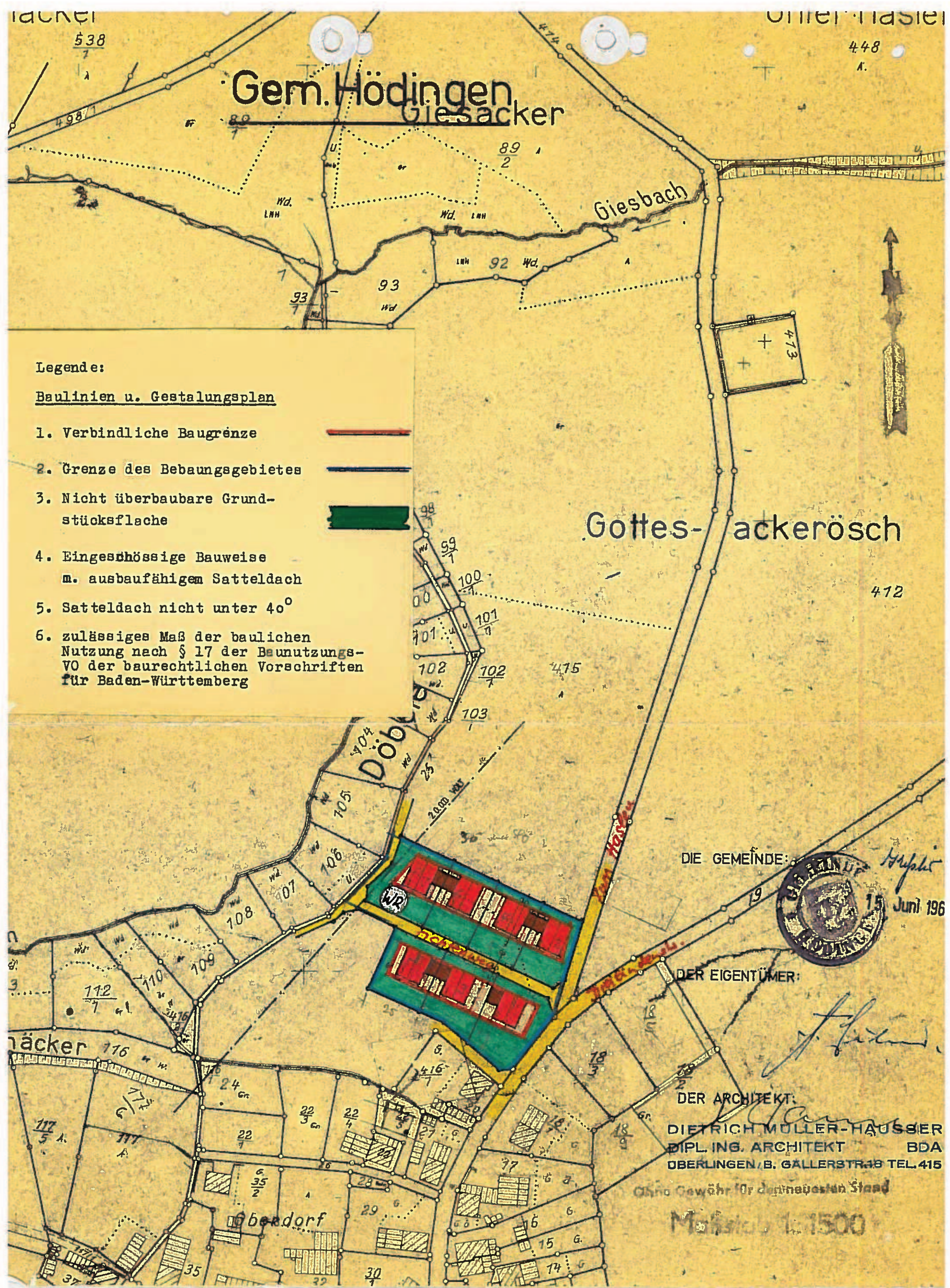
Giesbach

Gottesackerösch

### Legende:

#### Baulinien u. Gestaltungsplan

- 1. Verbindliche Baugrenze 
- 2. Grenze des Bebauungsgebietes 
- 3. Nicht überbaubare Grundstücksfläche 
- 4. Eingeschlossene Bauweise m. ausbaufähigem Satteldach
- 5. Satteldach nicht unter 40°
- 6. zulässiges Maß der baulichen Nutzung nach § 17 der Beunutzungs-VO der baurechtlichen Vorschriften für Baden-Württemberg



DIE GEMEINDE:



15 Juni 1966

DER EIGENTÜMER:

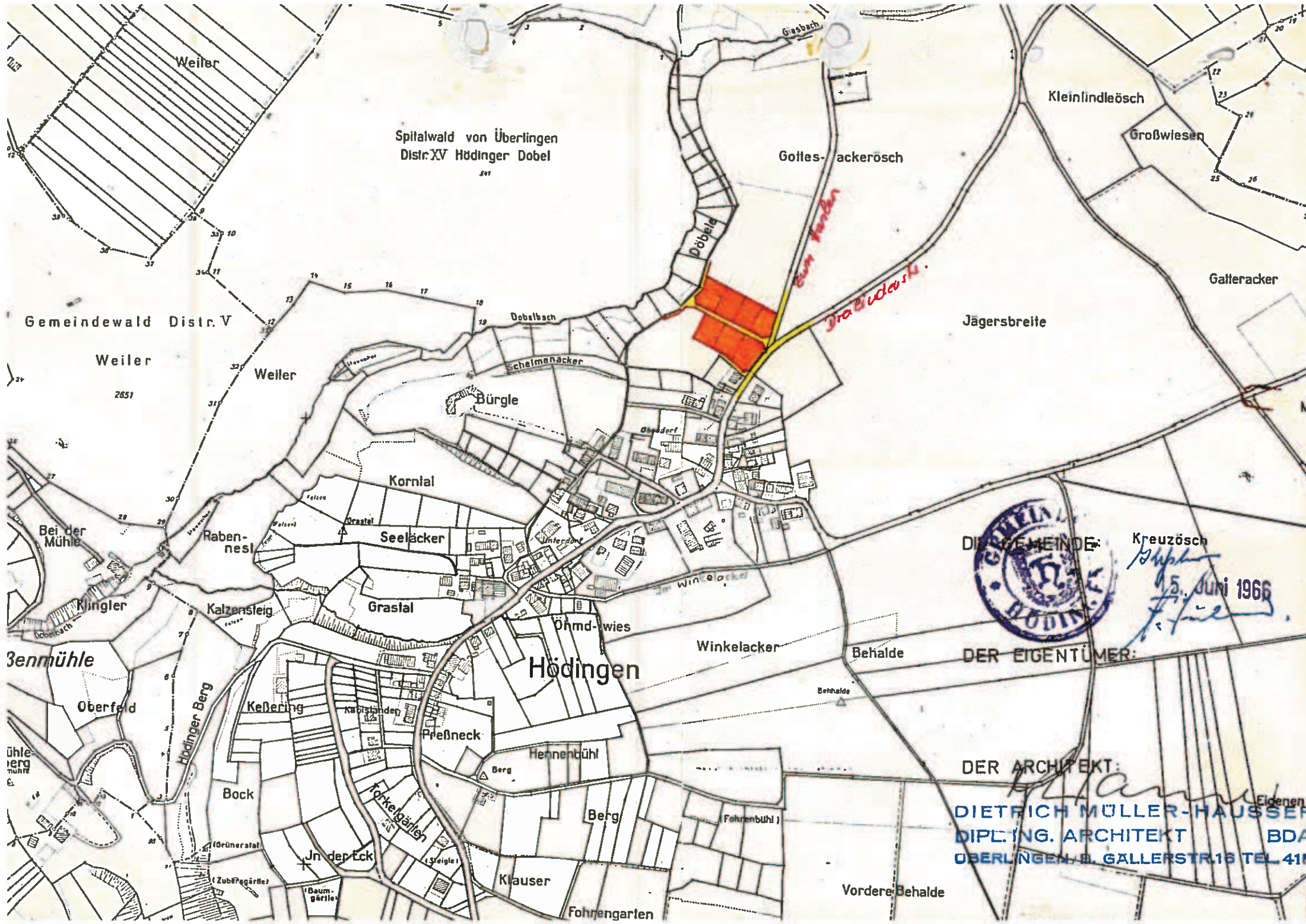
DER ARCHITEKT:

DIETRICH MÜLLER-HAÜSSER  
DIPL. ING. ARCHITEKT BDA  
OBERLINGEN/B. GALLERSTR. 18 TEL. 415

Ohne Gewähr für den neuesten Stand

Maßstab 1:1500





Spitalwald von Überlingen  
Distr. XV Hödingen Döbel

Gottesackerösch

Kleinlindleösch

Großwiesen

Galteracker

Gemeindewald Distr. V

Jägersbreite

Weiler

Weiler

Bürgle

Kornial

Bei der Mühle

Raben-  
nest

Seeläcker

Unterdorf

DIETRICH MÜLLER-HAUSSER

Kreuzösch

*Dieter Müller-Hausser*  
15. Juni 1966

DER EIGENTÜMER:

Klingler

Kalzensteig

Grastal

Ohmd-wies

Winkelacker

Behalde

DER ARCHITEKT:

3enmühle

Oberfeld

Kellerberg

Kastlstandeg

Preßneck

Hennenbühl

Berg

Föhrenbühl

DIETRICH MÜLLER-HAUSSER  
DIPL. ING. ARCHITEKT  
OBERLINGEN, D. GALLERSTR. 16 TEL. 415

Eigener  
BDA  
OBERLINGEN, D. GALLERSTR. 16 TEL. 415

Mühleberg

Bock

In der Eck

Föhrengärten

Klauser

Föhrengarten

Vordere Behalde

Giesbach

Döbele

*zum Föhren*

*Dr. Müller-H.*

Döbelbach

Scheimnacker

Obwald

Winkelacker

Behalde

Hörnerstall

Zubehörgärten

Baumgärten

Steigle